


# 17. WURMAUL- UMRUNDUNG

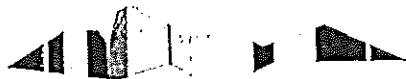
*Hochalpiner Skitouren-  
Wettkampf*




**Samstag, 25. April 2009**  
**Massenstart: 8,00 Uhr**

**FANE-ALM**

**SÜDTIROL**



(Vals/Gem. Mühlbach - Südtirol)



**MEINDL**  
Shoes For Actives

THE SPIRIT OF MOUNTAIN SPORTS

## PROGRAMM

- Start:** 8:00 Uhr **Zielschluß:** 12:00 Uhr
- Zeitlimit:** Steinkarschorte (deadline 1. Aufstieg): 1 Stunde + 45 Minuten  
Maximale Zeit bis ins Ziel: 4 Stunden
- Teilnahmeberechtigt:** Jeder mit vollendetem 18. Lebensjahr (Minderjährige nur in Begleitung eines Elternteils und nach Abgabe einer Verantwortlichkeitserklärung)
- Startgeld:** € 15.- wird bei der Nummernverteilung eingehoben.
- Nummernverteilung:** Am Wettkampftag ab 6:30 Uhr am Start
- Kategorien:**
- |          |                 |         |                 |
|----------|-----------------|---------|-----------------|
| Herren 1 | 1959 und älter  | Damen 1 | 1978 und jünger |
| Herren 2 | 1960 bis 1969   | Damen 2 | 1977 und älter  |
| Herren 3 | 1970 bis 1979   |         |                 |
| Herren 4 | 1980 und jünger |         |                 |
- Siegerehrung:**
- \*In der Fanealm, Vals um ca. 14.00 Uhr
  - \*Wertvolle Sachpreise bis 5. jeder Kategorie + Verlosung
  - \*Funktions T-Shirt „Wurmail“ für jeden Teilnehmer
  - \*Aufstecknadel für Erstteilnehmer nach fünfmaliger Teilnahme dieselbe in Gold.
- Anmeldungen u. Infos:** Fa. APS EDV, Vintl - Montag bis Freitag (Freitag nur 8:00 - 12:00) (Bürozeiten - Frau Fischnaller): Tel. 04 72/86 9176 Fax 868567  
Infopoint Almenregion: Tel. 0472 520197 Fax 0472 520125  
Mobil 348 8512982 E-Mail: [r.seebacher@rieper.com](mailto:r.seebacher@rieper.com)  
Internet: [www.zkgvintl.info](http://www.zkgvintl.info)
- Meldeschluß:** Donnerstag, den 23. April 2009 um 17,00 Uhr
- Nachmeldungen:** Am Start bis 7:30 Uhr (€ 20.-)
- Info Übernachtung:** Tourismusverein Mühlbach: +39 0472 849467

### *Streckenbestzeit der vorherigen Veranstaltungen:*

Herren:	Damen:
1985 Peter Huber (Pfunders) 2:25	1986 Irmgard Moser (Terenten) 3:08
1986 Paul Ebner (Pfunders) 2:16	1987 Irmgard Moser (Terenten) 3:50
1987 Erwin Mairginter (St. Martin/Pass.) 2:17	1988 Irmgard Moser (Terenten) 3:29
1988 P.Huber/P. Ebner (Pfunders) ex eq. 2:15	1989 Astrid Renzler (Rasen) 3:04*
1989 Paul Ebner (Pfunders) 1:56*	1990 Astrid Renzler (Rasen) 3:24
1990 Hubert Eisendle (Pflersch) 1:57	
1991 ausgefallen	
1992 Joachim Lugger (Lesachtal) (+) 1:57	1992 Claudia Moritz (Kufstein) 2:29
1993 Fabio Meraldi (Valfurva) 1:49	1993 Claudia Moritz (Kufstein) 2:29
1994 Hubert Eisendle (Pflersch) 1:42.58	1994 Kathrin Sojer (Völs/Nordtirol) 2:34
1995 ausgefallen	
1996 H. Eisendle (Pflersch)/S. Ruckensteiner (Innsbr.) 1:53	1996 Uschi Peintner (Bruneck) 2:30
1997 Alexander Lugger/Michael Kurz (Lesachtal) 1:45	1997 Astrid Renzler (Rasen) 2:20
1998 ausgefallen	
1999 Franco Nicolini (Molveno) 1.29**	1999 Silvana Iori (Canazei) 1.55**
2000 Alexander Lugger (Lesachtal) 1.21***	2000 Astrid Renzler (Rasen) 1.51***
2001 Ubald Karlegger (St. Martin in Passeier) 1:51	2001 Astrid Renzler (Rasen) 2:22
2002 ausgefallen	
2003 ausgefallen	
2004 Manfred Reichegger (Mühlwald) 1.42.39	2004 Astrid Renzler (Rasen) 2.23.41
2005 ausgefallen	
2006 ausgefallen	
2007 ausgefallen	
2008 Manfred Reichegger (Mühlwald) 1.34,32	2008 Astrid Renzler 2.17,46

\* Routenverlauf in umgekehrter Richtung und leicht verkürzt  
 \*\* Variante Gitschberg Meransen \*\*\* Variante Wurmail-Gipfel

## WICHTIGE HINWEISE

- 1) Im Falle schlechter Witterung bzw. zweifelhafter Wetterentwicklung Information wegen Abhaltung des Rennens unter Tel. 348 8512982  
Internet Adresse: [www.zkgvintl.info](http://www.zkgvintl.info) - aktuelle Streckeninfos
- 2) Ausrüstung: Tourenskier (MindeSlänge 150 cm) und weiteres Skitourenzubehör. Die Teilnehmer müssen sich den Wetter- und Temperaturbedingungen entsprechend kleiden bzw. ausrüsten (Handschuhe, Mütze oder Stirnband usw.).

**Achtung: -VS-Gerät auf Frequenz 457 während des Rennens in Betrieb !!!  
-Helm UIAA oder CE homologiert - Pflicht auf den Abfahrten**


- 3) Externe Hilfe bei Fellauf- bzw. Abmontage ist nicht gestattet.
- 4) Das Ziel ist mit derselben Ausrüstung wie am Start zu durchlaufen.
- 5) Die Startnummer ist am Start, beim Passieren der Kontrollpunkte und im Ziel deutlich sichtbar zu tragen.
- 6) Höhenunterschied: Aufstieg 1.550 m / Abfahrt 1.550 m
- 7) Gesamte Streckenlänge: zirka 12 Kilometer
- 8) Orientierung: Siehe Kartenausschnitt auf Rückseite des Blattes
- 9) Kontrollen: An drei Stellen (auf der Karte eingezeichnet) sind Kontrollpunkte eingerichtet. Materialkontrollen können am Start und im Ziel durchgeführt werden.
- 10) Verpflegungsstationen: An zwei Stellen (auf der Karte eingezeichnet)
- 11) Abfahrten: Je nach Verhältnissen auch schwierig
- 12) Rettungsdienst: AVS-Bergrettungsdienst Brixen und Vintl
- 13) Zeitnehmung: Fishtiming
- 14) Umweltverschmutzung: es dürfen keine Abfälle weggeworfen werden
- 15) Haftung: Die Teilnahme erfolgt auf eigene Gefahr und die Veranstalter haften weder für Unfälle noch für Schäden irgendwelcher Art.

Das Rennen bewegt sich durch hochalpines Gelände. Die Teilnahme erfordert eine gute Kondition, Ausdauer und Tourenerfahrung. Jeder Teilnehmer muss im Besitze der ärztlichen Tauglichkeitsbescheinigung gemäss M.V. vom 18.02.82 sein. Die Veranstalter behalten sich vor, bei ungünstigen Verhältnissen den Routenverlauf zu ändern, den Start zu verschieben bzw. den Wettkampf auch kurzfristig abzusagen.

Veranstalter:

AVS-Ortsstelle Vintl  
in Zusammenarbeit mit ZKG Vintl





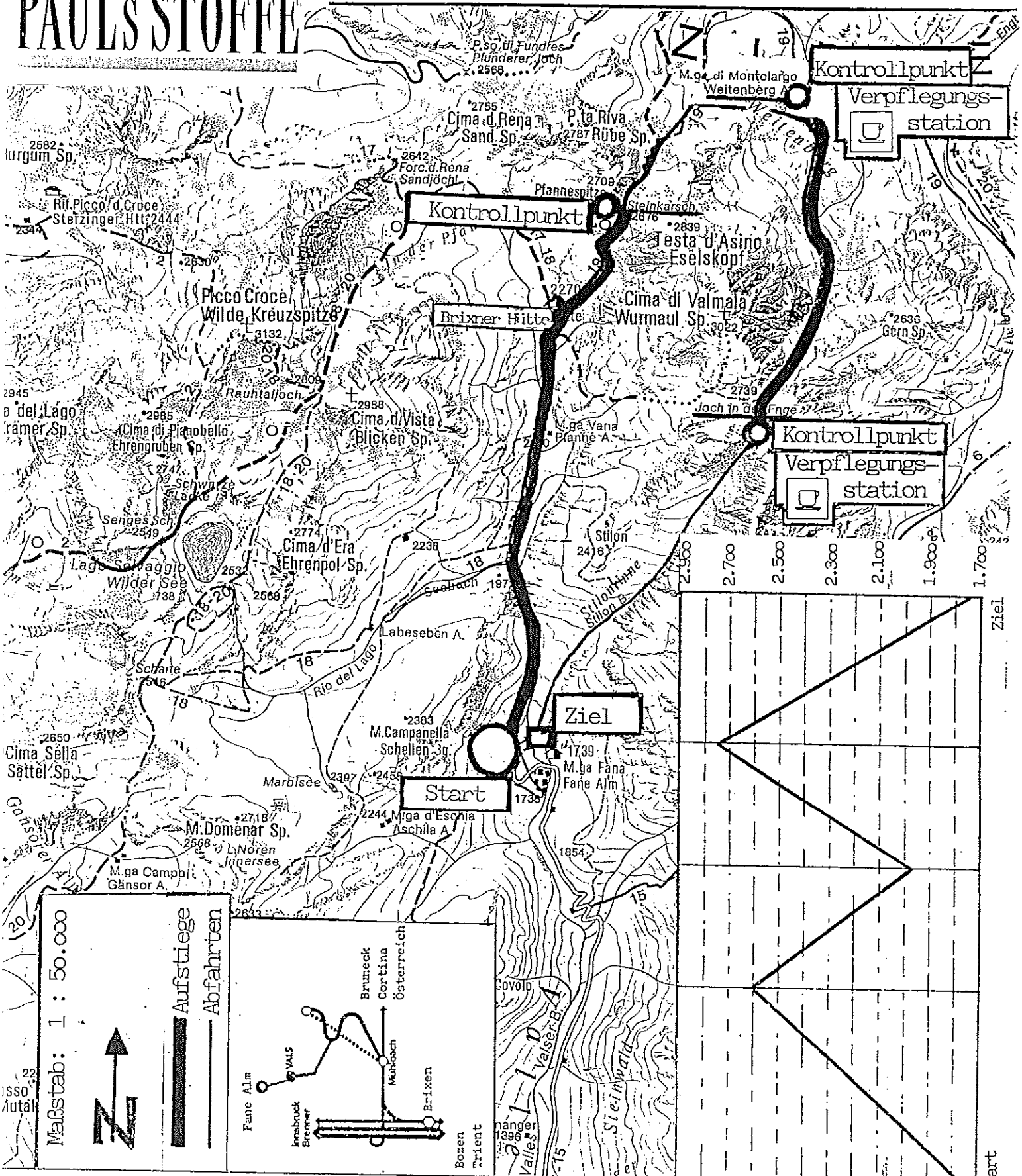
# PAUL'S STOFFE

# Pfalzen

Tel. 0474/528171


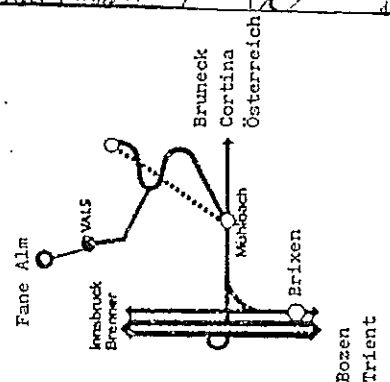
*denn schöner wohnen*

*soll sich lohnen*



Maßstab: 1 : 50.000

↑ Aufstiege  
— Abfahrten



# Raiffeisen Meine Bank

Start

Ziel